

Comprimento a ser pavimentado no trecho 02: 111,16m

Passeio Público

Langura: 1,50m

Passeio Público

Langura: 1,50m

Fim do trecho
pavimentado

A-32b

R-19

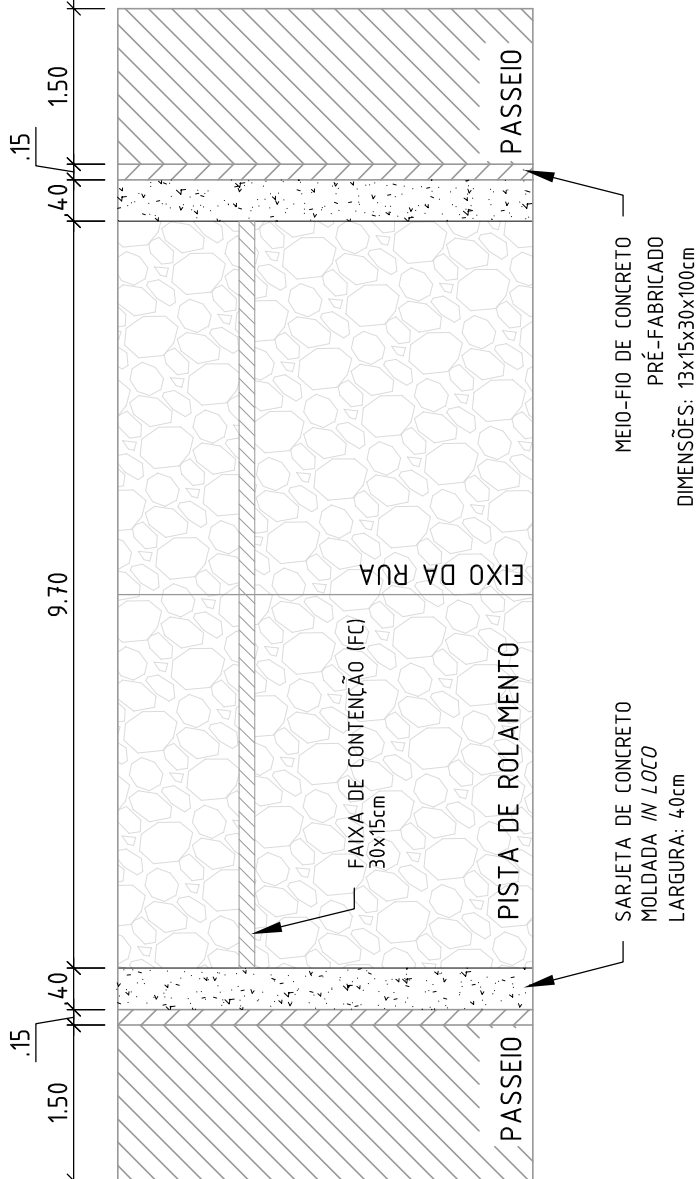
40

LIMITE COM O ALINHAMENTO DAS EDIFICAÇÕES

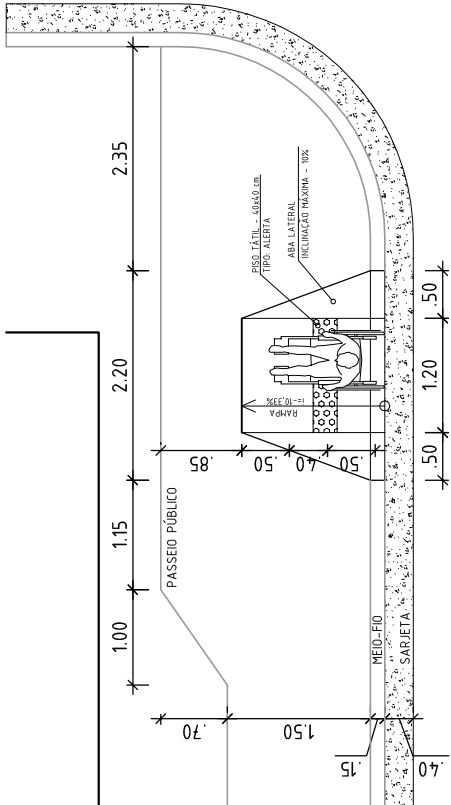
A-32b

ESTRADA MUNICIPAL QUARAI – PASSO DA GUARDA
(ANTIGA RS-060)

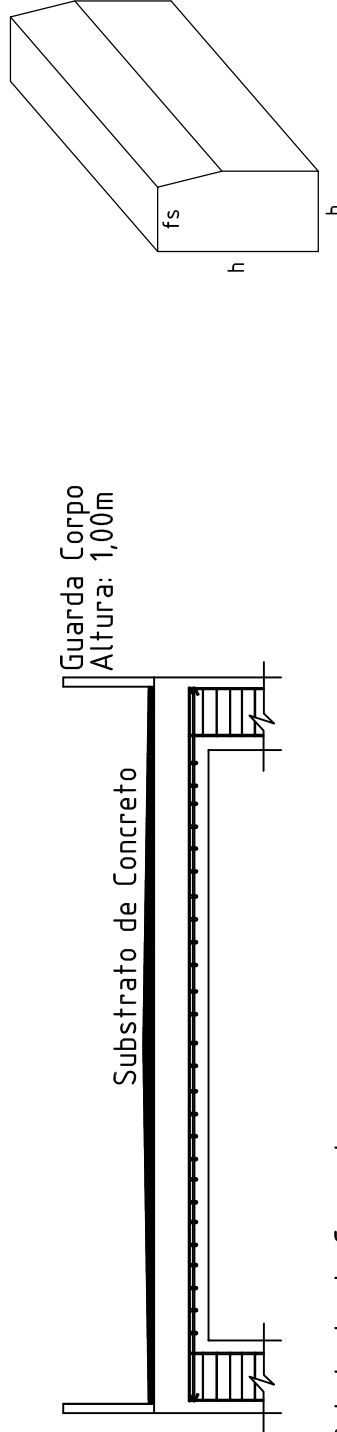
3 PLANTA BAIXA: PROJETO GEOMÉTRICO, PAVIMENTAÇÃO E DE SINALIZAÇÃO VIÁRIA
ESCALA: 1/500



4 PLANTA BAIXA: REPRESENTAÇÃO DA RS-60
SEM ESCALA



6 DETALHE: DIMENSÕES DA RAMPA DE ACESSIBILIDADE
ESCALA: 1/50



7 DETALHE OBRA DE ARTE EXISTENTE NO LOCAL
SEM ESCALA

ALTURA (h)	30cm
FACE SUPERIOR (fs)	13cm
BASE (b)	15cm
RESISTÊNCIA (fck)	≥15Mpa

8 DETALHE OBRA DE ARTE EXISTENTE NO LOCAL
SEM ESCALA



A-22

Defensa Metálica
Extensão: 10m cada lado

A-32b

A-22

A-32b

A-22

A-32b

A-22

A-32b

A-22

A-32b

A-22

SOBRE O PAVIMENTO	
Solo	Regularizado e compactado
Base ou Colchão	Areia média e=15cm – Compactar após assentar as pedras
Pedra Irregular	Basalto de boa qualidade, seguir especificações do memorial
Área de rejunte ou selagem	Areia fina ou sabão fino
Sarjeta	Moldada “in loco” de concreto (Larg.: 40cm x Espess.: 10cm)
Meio-fio	Pré-fabricado de concreto (13x15x30x100cm)
Inclinação da via	-4% do eixo em direção ao meio-fio

QUANTIDADES

Tipo de pavimento:	Pedra Irregular
Extensão:	291,96 m
Área de projeto:	3.869,60 m²
Área de pavimentação:	2603,60 m²
Área de passeios:	824,48 m²
Meio-fio:	545,70 m
Sarjeta:	545,70 m
Faixa de contenção:	22,30 m
Placa de advertência (A-32b):	6 unid.
Placa de advertência (A-22):	2 unid.
Placa de regularização (R-19):	2 unid.
Defensa metálica:	4,0 m

LOCALIZAÇÃO GEOGRÁFICA


Coordenadas geográficas:	-30°23'5,86"S
Início do trecho (Estaca 0):	-56°26'10,45"O
Coordenadas geográficas:	-30°23'4,29"S
Fim do trecho (Estaca 14+11,96):	-56°25'59,31"O

Revisão

00	Elaboração do projeto	15/01/2020

Prefeitura Municipal de Quaraí

Obra/serviço:	Qualificação de vias urbanas – Pavimentação com pedra irregular		
Local:	Prolongamento Avenida 20 de Setembro		
Planta:	Projeto geométrico e detalhes		
Extensão:	291,96 metros	Indicada	metro
Escala:			
Data:	Jan/2020	Unidade:	
Nº:	02-02	Responsável Técnico:	



Mário Raul da Rosa Corrêa
Prefeito Municipal

Karen Paola Soares Jorgens
Eng. Civil – CREA/RS 236.031

Av. Artigas, 310 / Centro / Quaraí/RS / CEP 97560-000
(55) 3423.1301 / www.quaraí.rs.gov.br